

УТВЕРЖДАЮ

Директор МОУ «СШ № 4»  
Блохина О. П.  
"04" декабря 2020 г.



**АКТ ОБСЛЕДОВАНИЯ**  
объекта социальной инфраструктуры  
К ПАСПОРТУ ДОСТУПНОСТИ ОСИ  
N 03.01/2/2-3

Ярославская область  
г. Переславль-Залесский

"04" декабря 2020г.

1. Общие сведения об объекте

- 1.1. Наименование (вид) объекта **объект образования**
- 1.2. Адрес объекта 15225, Ярославская область, город Переславль-Залесский, ул. Октябрьская, д. 41
- 1.3. Сведения о размещении объекта  
- **отдельно стоящее здание 3 этажа, 4313,2 кв. м**  
- часть здания \_\_\_\_\_ этажей (или на \_\_\_\_\_ этаже), \_\_\_\_\_ кв. м  
- наличие прилегающего земельного участка (да, нет); **да, 15654 кв. м**
- 1.4. Год постройки здания 1993, последнего капитального ремонта – \_\_\_\_\_
- 1.5. Дата предстоящих плановых ремонтных работ: текущего 2020, капитального \_\_\_\_\_
- 1.6. Название организации (учреждения) (полное юридическое наименование - согласно Уставу, краткое наименование) муниципальное общеобразовательное учреждение «Средняя школа № 4» (МОУ СШ № 4)
- 1.7. Юридический адрес организации (учреждения) **152025, Ярославская область, город Переславль-Залесский, ул. Октябрьская, д. 41**

2. Характеристика деятельности организации на объекте *(по обслуживанию населения)*

- 2.1 Сфера деятельности: **образование**
- 2.2 Виды оказываемых услуг: **предоставление общедоступного и бесплатного начального общего, основного общего, среднего общего образования**
- 2.3 Форма оказания услуг: **на объекте, индивидуальное обучение на дому**
- 2.4 Категории обслуживаемого населения по возрасту: **дети**
- 2.5 Категории обслуживаемых инвалидов: **инвалиды с нарушениями опорно-двигательного аппарата, инвалиды с нарушениями умственного развития, инвалиды с нарушением слуха, инвалиды с нарушением зрения**
- 2.6 Плановая мощность: посещаемость (количество обслуживаемых в день), вместимость, пропускная способность: **630**
- 2.7 Участие в исполнении ИПР инвалида, ребенка-инвалида: **да**

### 3. Состояние доступности объекта

#### 3.1 Путь следования к объекту пассажирским транспортом

МОУ СШ № 4 – остановка Магазины «Дикси» (номера маршрутов автобуса №1, № 5, №7, №8, №9, № 10) –подход с северной стороны

МОУ СШ № 4 – остановка магазина «Атрус» (номер маршрута автобуса №8) – подход с западной стороны.

наличие адаптированного пассажирского транспорта к объекту: **нет**

#### 3.2 Путь к объекту от ближайшей остановки пассажирского транспорта:

3.2.1 расстояние до объекта от остановки транспорта с северной стороны – 215 м, с западной – 214 м.

3.2.2 время движения (пешком) – 5 мин

3.2.3 наличие выделенного от проезжей части пешеходного пути: **нет**

3.2.4 Перекрестки: (нерегулируемые; регулируемые, со звуковой сигнализацией, таймером) **нет**

3.2.5 Информация на пути следования к объекту: **нет**

3.2.6 Перепады высоты на пути: **да** (с северной стороны от магазина «Дикси» к школе – движение с небольшим подъемом, с западной стороны – движение с небольшим подъемом и спуском)

Их обустройство для инвалидов на коляске: **нет**

### 3.3. Организация доступности объекта для инвалидов - форма обслуживания

N п/п	Категория инвалидов (вид нарушения)	Вариант организации доступности объекта (формы обслуживания) <*>
1	Все категории инвалидов и МГН в том числе инвалиды:	ДУ
2	передвигающиеся на креслах-колясках	ВНД
3	с нарушениями опорно-двигательного аппарата	ДУ
4	с нарушениями зрения	ДУ
5	с нарушениями слуха	ДУ
6	с нарушениями умственного развития	А

<\*> Указывается один из вариантов: "А", "Б", "ДУ", "ВНД".

### 3.4. Состояние доступности основных структурно-функциональных зон

N п/п	Основные структурно-функциональные зоны	Состояние доступности, в том числе для основных категорий инвалидов <***>	Приложение	
			N на плане	N фото
1	Территория, прилегающая к зданию (участок)	ДЧ-И (О, Г, С); ДП-И (У) ВНД (К)	1,2,3,4	1,2,3,4,5

2	Вход (входы) в здание	ДЧ-И (О, Г, С), ДП-И (У), ВНД (К)	5,6,7,8	6,7
3	Путь (пути) движения внутри здания (в т.ч. пути эвакуации)	ДЧ-И (О, Г, У, С), ВНД (К)	9,10,11,12	8,10,11
4	Зона целевого назначения здания (целевого посещения объекта)	ДЧ-И (О, Г, У, С), ВНД (К)	13,14	12.9
5	Санитарно-гигиенические помещения	ДЧ-И (О, Г), ДУ (С), ДП-И (У), ВНД (К)	15,16	13,14
6	Система информации и связи (на всех зонах)	ДЧ-И (О, Г, У, С), ВНД (К)	-	-
7	Пути движения к объекту (от остановки транспорта)	ДЧ-И (О, Г, У, С, К)	-	-

<\*> Указывается: ДП-В - доступно полностью всем; ДП-И (К, О, С, Г, У) - доступно полностью избирательно (указать категории инвалидов); ДЧ-В - доступно частично всем; ДЧ-И (К, О, С, Г, У) - доступно частично избирательно (указать категории инвалидов); ДУ - доступно условно, ВНД - недоступно.

### 3.5. ИТОГОВОЕ ЗАКЛЮЧЕНИЕ о состоянии доступности ОСИ:

**ДЧ-И (О, Г, С), ДП (У), ВНД (К)**

#### 4. Управленческое решение

##### 4.1. Рекомендации по адаптации основных структурных элементов объекта:

N п/п	Основные структурно-функциональные зоны объекта	Рекомендации по адаптации объекта (вид работы) <*>
1	Территория, прилегающая к зданию (участок)	ТР: асфальтовое покрытие, укладка тактильной плитки. Установка информационных указателей на пути следования
2	Вход (входы) в здание	ТР (оформление лестничного марша противоскользящей, желтой контрастной полосой укладка резинового противоскользящего покрытия, установка световых сигналов)
3	Путь (пути) движения внутри здания (в т.ч. пути эвакуации)	По установке пандуса и лифта техническое решение невозможно. Индивидуальное решение с ТСП: размещение стенда информирования, установка тактильных указателей, оборудование порогов

		перекатными пандусами, установка задерживающих закрытие дверей Организация сопровождения инвалида
4	Зона целевого назначения здания (целевого посещения объекта)	Организация сопровождения инвалида. Индивидуальное решение с ТСП. Установка тактильных указателей, направляющих полос, видеоувеличителей
5	Санитарно-гигиенические помещения	Индивидуальное решение с ТСП: обустройство универсальной кабины, установка кнопки вызова для инвалидов, установка тактильных указателей
6	Система информации на объекте (на всех зонах)	Индивидуальное решение с ТСП (установка тактильно-звукового информатора НОТТ, светового маяка)
7	Пути движения к объекту (от остановки транспорта)	Текущий ремонт (ремонт асфальтового покрытия, устройство съездов с тротуара)
8	Все зоны и участки	Ремонт, индивидуальное решение с ТСП, по отдельным зонам техническое решение невозможно

<\*> Указывается один из вариантов (видов работ): не нуждается; ремонт (текущий, капитальный); индивидуальное решение с ТСП; технические решения невозможны - организация альтернативной формы обслуживания.

4.2. Период проведения работ в рамках исполнения **программы «Доступная среда»** (указывается наименование документа: программы, плана)

4.3. Ожидаемый результат (по состоянию доступности) после выполнения работ по адаптации **ДЧ-В**

Оценка результата исполнения программы, плана (по состоянию доступности)

4.4. Для принятия решения требуется, не требуется (нужное подчеркнуть):

4.4.1. Согласование на Комиссии **требуется**

(наименование Комиссии по координации деятельности в сфере обеспечения доступной среды жизнедеятельности для инвалидов и других МГН)

4.4.2. Согласование работ с надзорными органами (в сфере проектирования и строительства, архитектуры, охраны памятников, другое - указать)

**требуется**

4.4.3. Техническая экспертиза; разработка проектно-сметной документации **требуется**

4.4.4. Согласование с вышестоящей организацией (собственником объекта) **требуется**

4.4.5. Согласование с общественными организациями инвалидов **требуется**

4.5 Имеется заключение уполномоченной организации о состоянии доступности объекта (наименование документа и выдавшей его организации, дата),

прилагается – **нет**

4.6. Информация может быть размещена (обновлена) на Карте доступности субъекта Российской Федерации. Система управления пространственной информации о доступности объектов социальной инфраструктуры Ярославской области [gis76.ru](http://gis76.ru)-Геопортал Ярославской области 23.12.2016

## 5. Особые отметки

### ПРИЛОЖЕНИЯ:


Результаты обследования:


- |  |         |
|--|---------|
| 1. Территории, прилегающей к объекту       | на 2 л. |
| 2. Входа (входов) в здание                 | на 2 л. |
| 3. Путей движения в здании                 | на 3 л. |
| 4. Зоны целевого назначения объекта        | на 2 л. |
| 5. Санитарно-гигиенических помещений       | на 2 л. |
| 6. Системы информации (и связи) на объекте | на 2 л. |


Результаты фотофиксации на объекте на 9 л.


Позэтажные планы, паспорт БТИ план здания. 1, 2 этаж на 3 л.


Другое (в том числе дополнительная информация о путях движения к объекту)

Заместитель директора  Теркина С.А.  
(должность) (подпись) (расшифровка подписи)

Руководитель объекта:  
Директор школы  О.Л.Блохина  
(должность) (подпись) (расшифровка подписи)

Заместитель директора по АХР  Пыряева Е.А.  
(должность) (подпись) (расшифровка подписи)

Заместитель директора по безопасности  Дыбцына О.В.  
(должность) (подпись) (расшифровка подписи)

Консультант Управления образования Администрации  
г. Переславля-Залесского  Мурманцева В.Р.  
(должность) (подпись) (расшифровка подписи)

Управленческое решение согласовано " \_\_\_\_ " \_\_\_\_\_ 20\_\_ г.  
(протокол N \_\_\_\_)  
Комиссией (название) \_\_\_\_\_